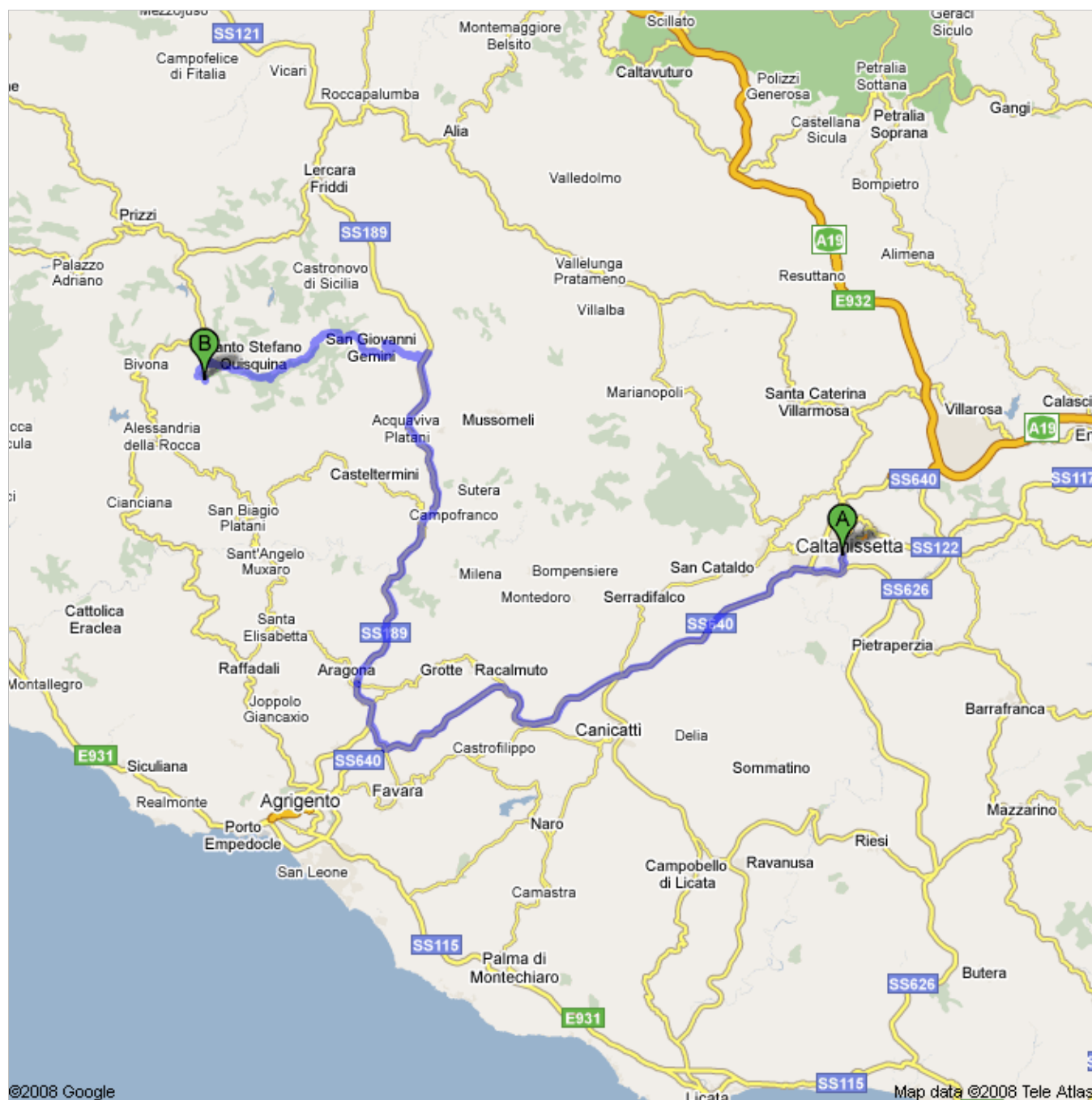




Indicazioni stradali per Pigna d'Oro Country Hotel

c.da Finocchiarà, 92020 Santo Stefano Quisquina (AG) - 0922 992 021

112 km – circa 1 ora 50 min



©2008 Google

Map data ©2008 Tele Atlas



Via Napoleone Colajanni/SP1

1. Procedi in direzione **sudovest** da **Via Napoleone Colajanni/SP1** verso **Via Beato Angelico**



0,4 km
0,4 km (totale)



2. Svoltata a **sinistra** in **SP1/Viale Stefano Candura**



19 m
0,4 km (totale)



3. Svoltata a **sinistra** verso **Via Pier Santi Mattarella**



30 m
0,4 km (totale)



4. Svoltata a **destra** in **Via Pier Santi Mattarella**



0,3 km
0,8 km (totale)

5. Svoltata a **destra** in **Via Salvatore Averna**
Circa 1 min



0,6 km
1,4 km (totale)

6. Svoltata leggermente a **destra** per entrare nella **SS626/SS640racc**
Circa 3 min



2,6 km
4,0 km (totale)

7. Prendi lo svincolo per **SS640**



40 m
4,1 km (totale)

8. Mantieni la **sinistra** al bivio per proseguire verso **SS640** ed entra in **SS640**
Circa 36 min



42,7 km
46,8 km (totale)

9. Prendi l'uscita verso **Favara/Palermo/ Aragona**



0,1 km
46,9 km (totale)



10. Svolta a **sinistra** in **SP3**
Circa 3 min



2,3 km
49,2 km (totale)

11. Prendi lo svincolo per **SS189/Strada Statale della Valle dei Platani**



29 m
49,2 km (totale)



12. Mantieni la **destra** al bivio per proseguire verso **SS189/Strada Statale della Valle dei Platani** ed entrare in **SS189/Strada Statale della Valle dei Platani**
Circa 2 min



2,4 km
51,6 km (totale)



13. Svolta a **sinistra** per rimanere su **SS189/Strada Statale della Valle dei Platani** (indicazioni per **Palermo/Aragona**)
Circa 26 min



32,5 km
84,1 km (totale)



14. Svolta a **sinistra** in **SP26**
Circa 6 min



4,4 km
88,5 km (totale)

15. Svolta a **sinistra** in **Via Regina Margherita**
Circa 3 min



1,4 km
89,9 km (totale)

16. Svolta leggermente a **destra** verso **Via San Paolo**
Circa 1 min



0,5 km
90,4 km (totale)

17. Prosegui dritto su **Via San Paolo**



0,2 km
90,6 km (totale)

18. Svolta a **sinistra** in **Via Aldo Moro**
Circa 1 min



0,2 km
90,8 km (totale)

19. Svolta leggermente a **sinistra** in **SP24**
Circa 2 min



0,9 km
91,7 km (totale)



20. Svolta a **sinistra** per rimanere su **SP24**

Circa 4 min



2,6 km
94,3 km (totale)

©2008 Google Map data ©2008 Tele Atlas



21. Svolta leggermente a **destra** per rimanere su **SP24**

Circa 1 min



1,2 km
95,5 km (totale)

©2008 Google Map data ©2008 Tele Atlas



22. Svolta leggermente a **sinistra** per rimanere su **SP24**



0,5 km
96,0 km (totale)

©2008 Google Map data ©2008 Tele Atlas



23. Svolta leggermente a **destra** per rimanere su **SP24**



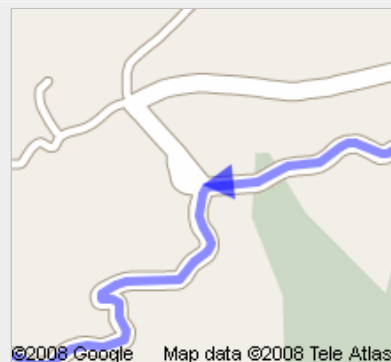
0,7 km
96,6 km (totale)

©2008 Google Map data ©2008 Tele Atlas



24. Svolta a **sinistra** per rimanere su **SP24**

Circa 12 min



11,2 km
108 km (totale)

©2008 Google Map data ©2008 Tele Atlas

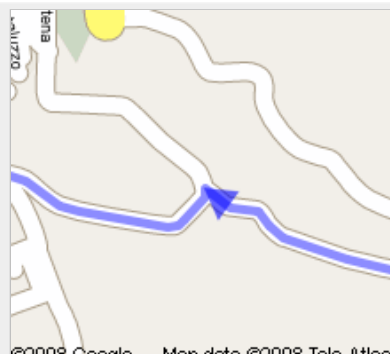
↶ 25. Svolta leggermente a **sinistra**
Circa 1 min



0,7 km
109 km (totale)

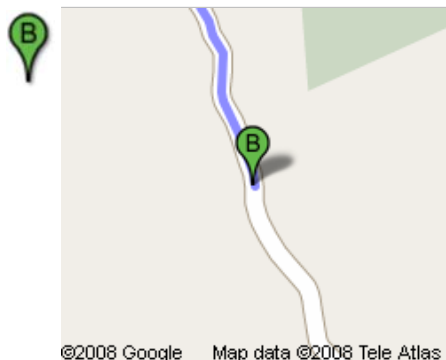
©2008 Google Map data ©2008 Tele Atlas

↶ 26. Svolta a **sinistra**
Circa 6 min



3,0 km
112 km (totale)

©2008 Google Map data ©2008 Tele Atlas



©2008 Google Map data ©2008 Tele Atlas

Pigna d'Oro Country Hotel
c.da Finocchiara, 92020 Santo Stefano Quisquina (AG) - 0922 992 021

Queste indicazioni stradali servono solo per pianificare il viaggio. Le condizioni stradali potrebbero differire dai risultati delle mappe a causa di costruzioni in corso, traffico, meteo o altri eventi. Pianifica il tuo percorso considerando questi fattori. Rispetta la segnaletica stradale.

Map data ©2009 Tele Atlas