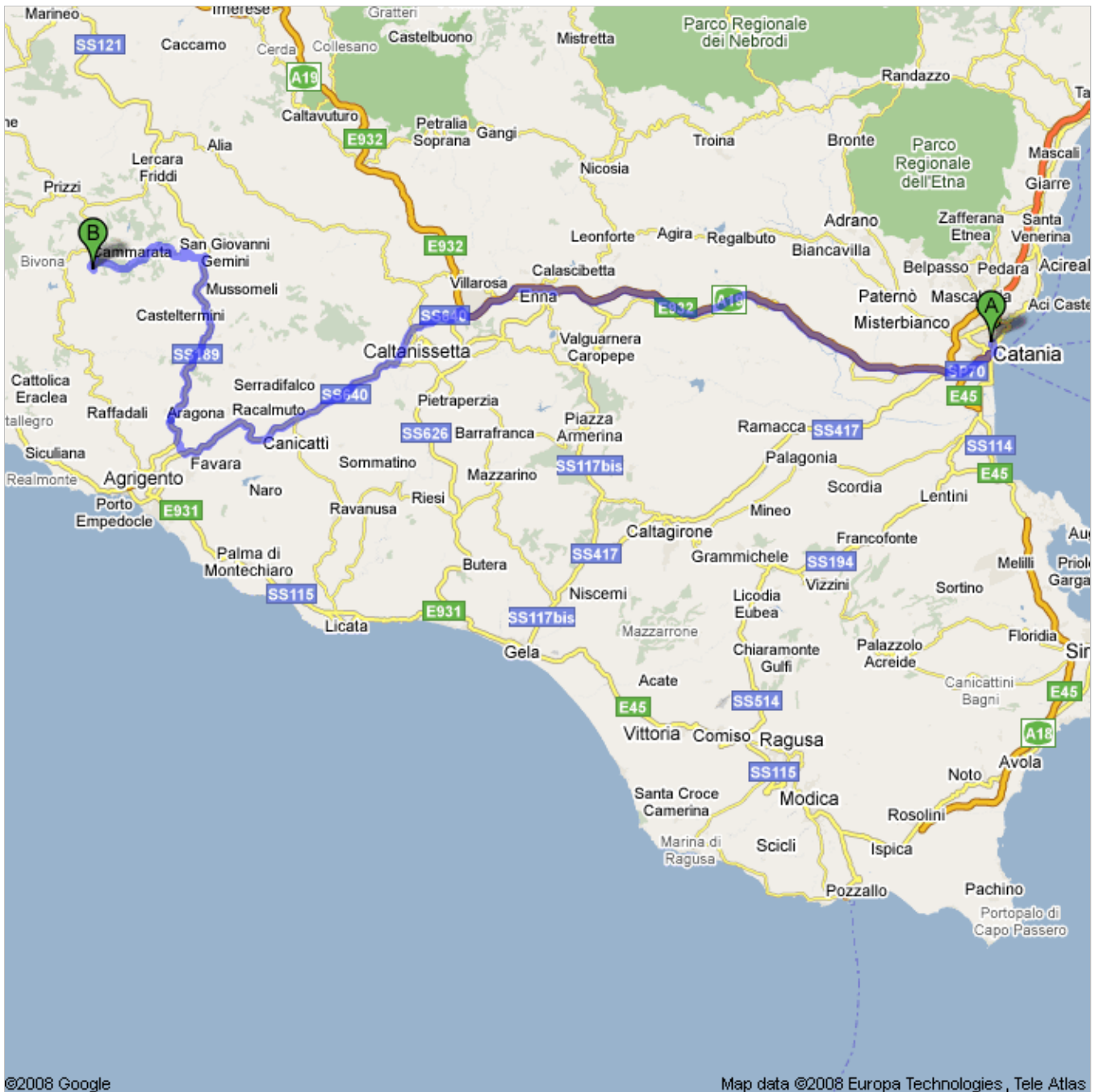




Indicazioni stradali per Pigna d'Oro Country Hotel

c.da Finocchiarà, 92020 Santo Stefano Quisquina (AG) - 0922 992 021

219 km – circa 3 ore 9 min





Catania CT

1. Procedi in direzione **est** da **Via Vittorio Emanuele II** verso **Via Sant'Agata**



0,1 km
0,1 km (totale)



2. Svoltata a **destra** in **Piazza San Placido**



25 m
0,1 km (totale)

3. Prosegui su **Via Porticello**



0,1 km
0,3 km (totale)



4. Svoltata leggermente a **destra** in **Via Beato Cardinale G.B. Dusmet**



0,2 km
0,5 km (totale)



5. Svoltate a **sinistra** per rimanere su **Via Beato Cardinale G.B. Dusmet**



12 m
0,5 km (totale)



6. Svoltate leggermente a **sinistra** in **Via Cristoforo Colombo**
Circa 2 min



0,7 km
1,2 km (totale)

7. Prosegui su **Via Domenico Tempio**
Circa 1 min



1,0 km
2,2 km (totale)



8. Svoltate a **destra** per rimanere su **Via Domenico Tempio**



86 m
2,3 km (totale)

9. Prosegui su **Via Acquicella Porto**



0,2 km
2,5 km (totale)

10. Prosegui su **Via Priolo/SP70**

Continua a seguire la SP70

Circa 7 min

5,9 km
8,3 km (totale)11. Prendi l'uscita per **E45 verso A18/Palermo/ E932/Catania/Messina/A19**

Circa 1 min

1,4 km
9,7 km (totale)12. Prendi l'uscita **E932/A19 verso Palermo**0,2 km
9,9 km (totale)13. Svolta a **destra** in **A19/E932**

Circa 55 min

86,5 km
96,5 km (totale)14. Prendi l'uscita **Caltanissetta** per entrare in **A19**

Circa 3 min


2,1 km
98,6 km (totale)



20. Svoltata a sinistra per rimanere su SS189/ Strada Statale della Valle dei Platani (indicazioni per Palermo/Aragona)
 Circa 26 min



32,5 km
 192 km (totale)

©2008 Google Map data ©2008 Tele Atlas


21. Svoltata a sinistra in SP26
 Circa 6 min



4,4 km
 196 km (totale)

©2008 Google Map data ©2008 Tele Atlas


22. Svoltata a sinistra in Via Regina Margherita
 Circa 3 min



1,4 km
 198 km (totale)

©2008 Google Map data ©2008 Tele Atlas



23. Svoltata leggermente a destra verso Via San Paolo
 Circa 1 min



0,5 km
 198 km (totale)

©2008 Google Map data ©2008 Tele Atlas

24. Prosegui dritto su Via San Paolo



0,2 km
 198 km (totale)

©2008 Google Map data ©2008 Tele Atlas

25. Svoltare a **sinistra** in **Via Aldo Moro**
Circa 1 min



0,2 km
199 km (totale)

©2008 Google Map data ©2008 Tele Atlas

26. Svoltare leggermente a **sinistra** in **SP24**
Circa 2 min



0,9 km
200 km (totale)

©2008 Google Map data ©2008 Tele Atlas

27. Svoltare a **sinistra** per rimanere su **SP24**
Circa 4 min



2,6 km
202 km (totale)

©2008 Google Map data ©2008 Tele Atlas

28. Svoltare leggermente a **destra** per rimanere su **SP24**
Circa 1 min



1,2 km
203 km (totale)

©2008 Google Map data ©2008 Tele Atlas

29. Svoltare leggermente a **sinistra** per rimanere su **SP24**



0,5 km
204 km (totale)

©2008 Google Map data ©2008 Tele Atlas

30. Svolta leggermente a **destra** per rimanere su **SP24**



0,7 km
204 km (totale)

31. Svolta a **sinistra** per rimanere su **SP24**
Circa 12 min



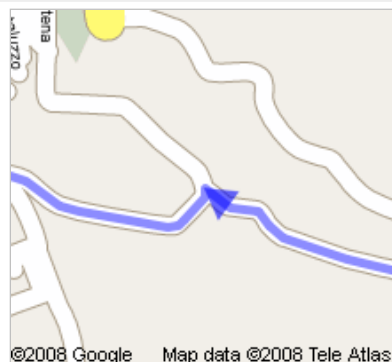
11,2 km
216 km (totale)

32. Svolta leggermente a **sinistra**
Circa 1 min

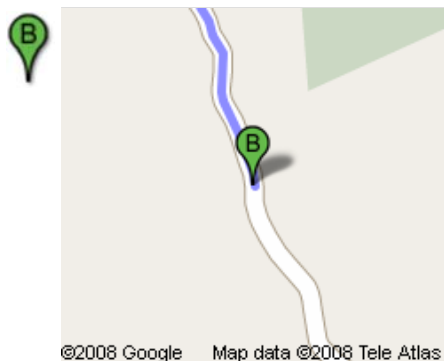


0,7 km
216 km (totale)

33. Svolta a **sinistra**
Circa 6 min



3,0 km
219 km (totale)



Pigna d'Oro Country Hotel
c.da Finocchiara, 92020 Santo Stefano Quisquina (AG) - 0922 992 021

Queste indicazioni stradali servono solo per pianificare il viaggio. Le condizioni stradali potrebbero differire dai

risultati delle mappe a causa di costruzioni in corso, traffico, meteo o altri eventi. Pianifica il tuo percorso considerando questi fattori. Rispetta la segnaletica stradale.

Map data ©2009 Tele Atlas