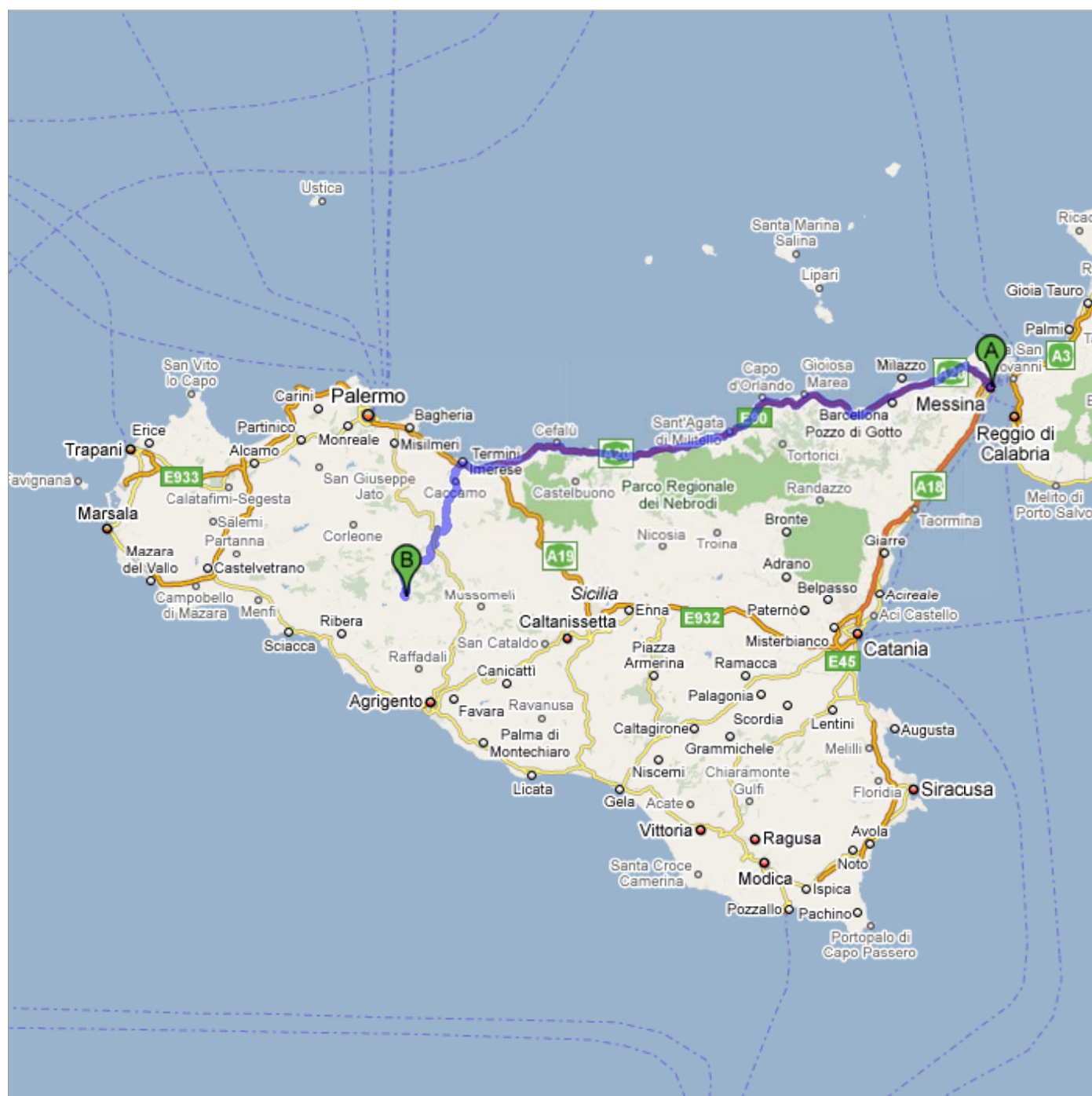




Indicazioni stradali per Pigna d'Oro Country Hotel

c.da Finocchiara, 92020 Santo Stefano Quisquina (AG) - 0922 992 021

259 km – circa 3 ore 19 min





Messina ME

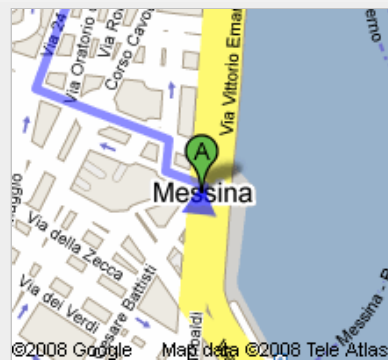
1. Procedi in direzione **nord** da **Via Giuseppe Garibaldi** verso **Via San Giacomo**



18 m
18 m (totale)



2. Svoltata a **sinistra** in **Via Loggia dei Mercanti**
Circa 1 min



86 m
0,1 km (totale)



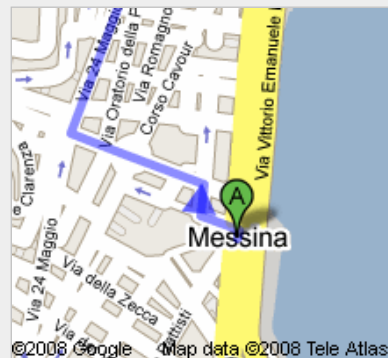
3. Svoltata a **destra** in **Via Argentieri**



65 m
0,2 km (totale)



4. Svoltata a **sinistra** in **Via Consolato di Mare**



0,1 km
0,3 km (totale)

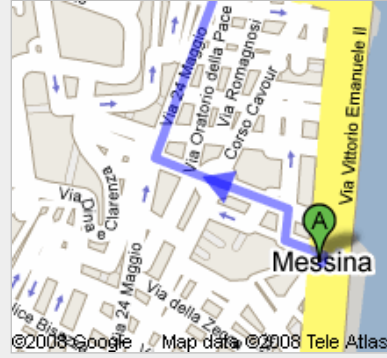


5. Svolta leggermente a **sinistra** in **Piazza Antonello**



62 m
0,4 km (totale)

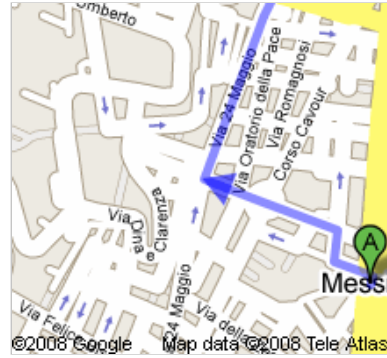
6. Prosegui su **Via Sant'Agostino**



0,1 km
0,5 km (totale)



7. Svolta a **destra** in **Via 24 Maggio**
Circa 1 min



0,4 km
0,9 km (totale)



8. Svolta a **sinistra** in **Viale Bocchetta**
Circa 3 min



0,7 km
1,6 km (totale)

9. Prendi lo svincolo per **A20**
Circa 1 min



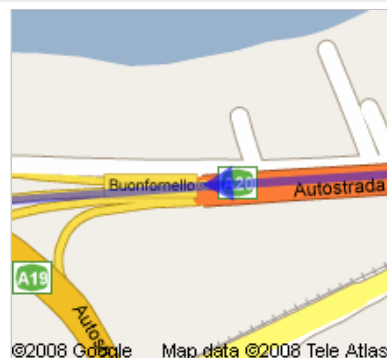
0,7 km
2,4 km (totale)

10. Mantieni la **sinistra** al bivio, segui le indicazioni per **Palermo** ed entra in **A20**
Strada a pedaggio parziale
 Circa 1 ora 40 min



173 km
 175 km (totale)

11. Prendi l'uscita per **A19** verso **Palermo**
 Circa 9 min



13,0 km
 188 km (totale)

12. Prendi l'uscita **Termini Imerese** verso **Via Falcone e Borsellino/SS285**
 Circa 2 min



1,0 km
 189 km (totale)

13. Mantieni la **sinistra** al bivio, segui le indicazioni per **Roccapalumba**



52 m
 189 km (totale)

14. Svolta a **sinistra** in **Via Falcone e Borsellino/SS285**
 Continua a seguire la SS285



0,1 km
 189 km (totale)

**15. Svolta a sinistra**

Circa 1 min

0,7 km
190 km (totale)**16. Svolta leggermente a destra verso SS285**

Circa 2 min

1,5 km
192 km (totale)**17. Svolta a sinistra in SS285**

Circa 6 min

4,6 km
196 km (totale)**18. Svolta a sinistra in Via Porta Euracea/SS285**

Continua a seguire la SS285

Circa 8 min

8,2 km
204 km (totale)**19. Svolta a sinistra per rimanere su SS285**

Circa 12 min

12,0 km
217 km (totale)



20. Svoltata a **sinistra** in **Via Garibaldi/SS285**
Continua a seguire la SS285
Circa 2 min



1,2 km
218 km (totale)



21. Svoltata tutto a **destra** in **SS121**
Circa 6 min



4,5 km
222 km (totale)

22. Prendi l'uscita verso **Agrigento/Lercara
Friddi/Vicari**



0,1 km
222 km (totale)



23. Svoltata a **destra** in **SS121**



84 m
222 km (totale)



24. Svoltata a **destra** per entrare nella **SS121**



0,2 km
223 km (totale)

25. Prosegui su **SS189** (indicazioni per **Agrigento/Lercara Friddi**)

Circa 7 min



4,6 km
227 km (totale)

↗ 26. Svoltata a **destra** in **SS188** (indicazioni per **Alessandria della Rocca/Lercara Friddi/Bivona/Prizzi**)

Circa 2 min



1,5 km
229 km (totale)

↗ 27. Svoltata a **destra** in **Via Sacerdote Gaetano Dolcimascolo**



87 m
229 km (totale)

↖ 28. Svoltata a **sinistra** per rimanere su **Via Sacerdote Gaetano Dolcimascolo**



46 m
229 km (totale)

↗ 29. Svoltata a **destra** in **SS188/Via Vittorio Emanuele III**

Continua a seguire la SS188

Circa 13 min



15,4 km
244 km (totale)

**30. Svolta a sinistra in SS118**

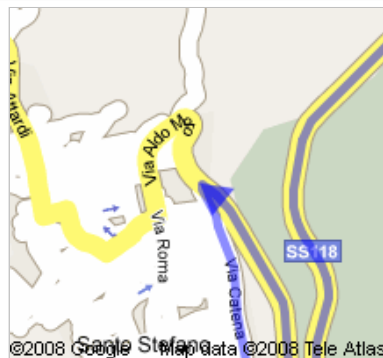
Circa 10 min

10,9 km
255 km (totale)

©2008 Google Map data ©2008 Tele Atlas

**31. Svolta a sinistra in Via Catena**

Circa 3 min

0,8 km
256 km (totale)

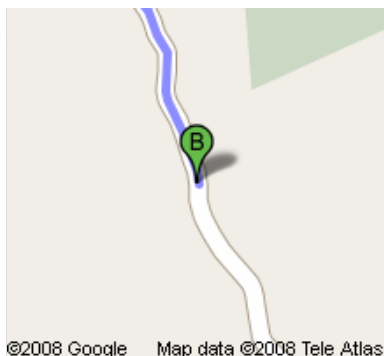
©2008 Google Map data ©2008 Tele Atlas

32. Prosegui su Contrada Prisa

Circa 6 min

3,4 km
259 km (totale)

©2008 Google Map data ©2008 Tele Atlas

**Pigna d'Oro Country Hotel**

c.da Finocchiara, 92020 Santo Stefano Quisquina (AG) - 0922 992 021

Queste indicazioni stradali servono solo per pianificare il viaggio. Le condizioni stradali potrebbero differire dai risultati delle mappe a causa di costruzioni in corso, traffico, meteo o altri eventi. Pianifica il tuo percorso considerando questi fattori. Rispetta la segnaletica stradale.

Map data ©2009 Tele Atlas