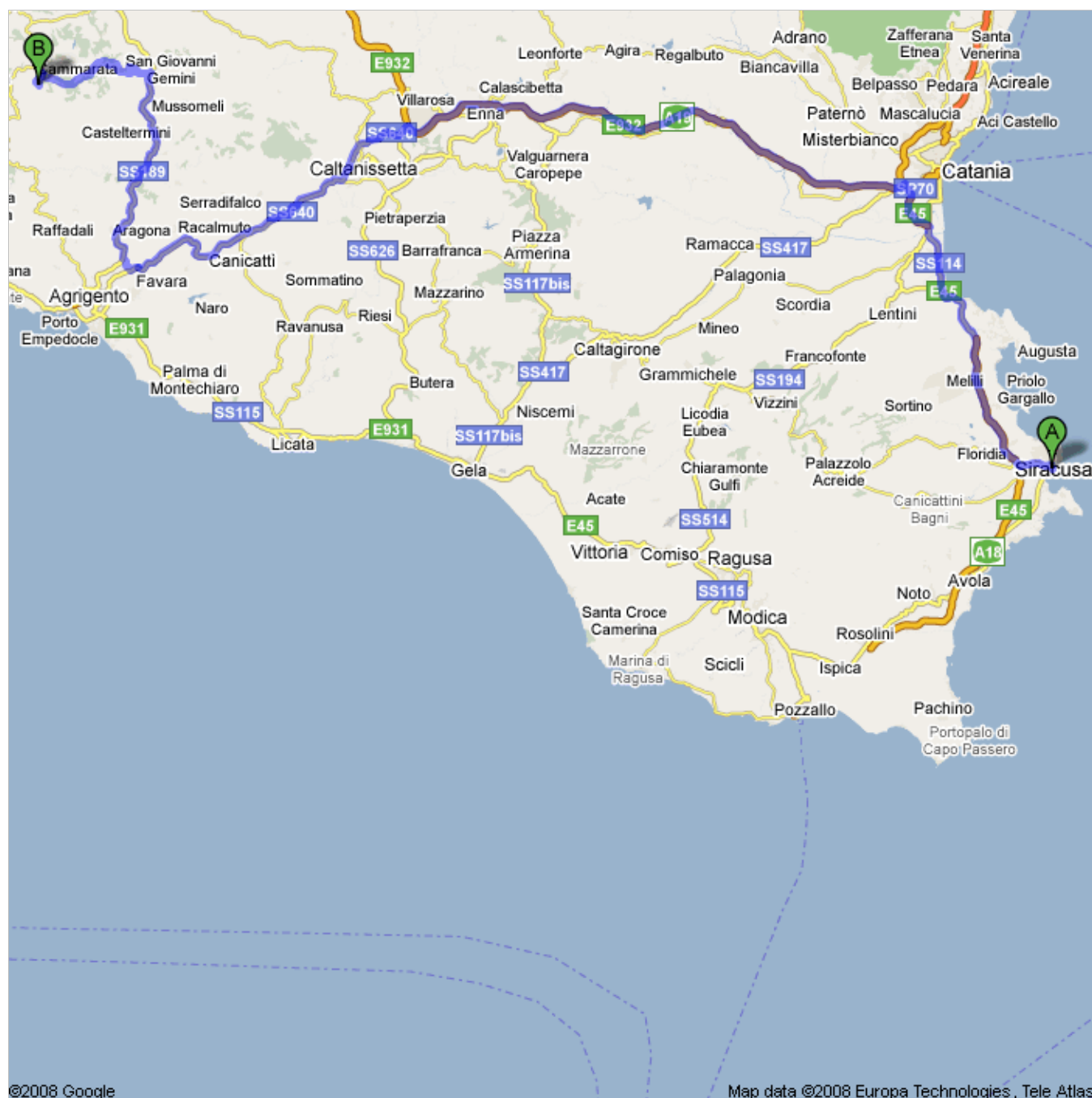




Indicazioni stradali per Pigna d'Oro Country Hotel

c.da Finocchiarra, 92020 Santo Stefano Quisquina (AG) - 0922 992 021

271 km – circa 3 ore 56 min





Siracusa SR

1. Procedi in direzione **nordest** da **Piazzale Guglielmo Marconi** verso **Corso Umberto I**



11 m
11 m (totale)

2. Prosegui su **Foro Siracusano**



0,1 km
0,2 km (totale)



3. Svoltata a **sinistra** per rimanere su **Foro Siracusano**



16 m
0,2 km (totale)



4. Svoltata leggermente a **sinistra** in **Via Catania**



41 m
0,2 km (totale)

10. Alla rotonda, prendi l'uscita **1a** e rimani su **SS114**
Circa 2 min



1,1 km
49,9 km (totale)

11. Entra nella **E45** attraverso lo svincolo per **A18/Palermo/E932/Catania/Messina/A19**
Circa 6 min



9,1 km
59,0 km (totale)

12. Prendi l'uscita **E932/A19** verso **Palermo**



0,2 km
59,3 km (totale)

- 13. Svolta a **destra** in **A19/E932**
Circa 55 min



86,5 km
146 km (totale)

14. Prendi l'uscita **Caltanissetta** per entrare in **A19**
Circa 3 min



2,1 km
148 km (totale)

15. Prosegui su **SS640** (indicazioni per **Caltanissetta Centro**)

Circa 47 min



55,9 km
204 km (totale)

16. Prendi l'uscita verso **Favara/Palermo/ Aragona**



0,1 km
204 km (totale)



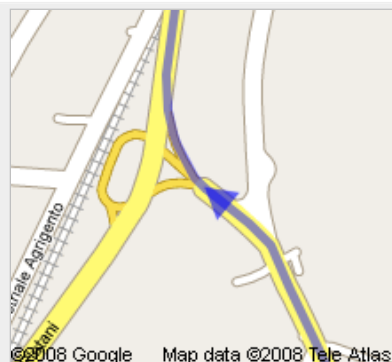
17. Svolta a **sinistra** in **SP3**

Circa 3 min



2,3 km
206 km (totale)

18. Prendi lo svincolo per **SS189/Strada Statale della Valle dei Platani**



29 m
206 km (totale)



19. Mantieni la **destra** al bivio per proseguire verso **SS189/Strada Statale della Valle dei Platani** ed entrare in **SS189/Strada Statale della Valle dei Platani**

Circa 2 min



2,4 km
209 km (totale)



20. Svoltata a **sinistra** per rimanere su **SS189/ Strada Statale della Valle dei Platani** (indicazioni per **Palermo/Aragona**)
Circa 26 min



32,5 km
241 km (totale)

©2008 Google Map data ©2008 Tele Atlas



21. Svoltata a **sinistra** in **SP26**
Circa 6 min



4,4 km
246 km (totale)

©2008 Google Map data ©2008 Tele Atlas



22. Svoltata a **sinistra** in **Via Regina Margherita**
Circa 3 min



1,4 km
247 km (totale)

©2008 Google Map data ©2008 Tele Atlas



23. Svoltata leggermente a **destra** verso **Via San Paolo**
Circa 1 min



0,5 km
247 km (totale)

©2008 Google Map data ©2008 Tele Atlas

24. Prosegui dritto su **Via San Paolo**



0,2 km
248 km (totale)

©2008 Google Map data ©2008 Tele Atlas

25. Svoltare a **sinistra** in **Via Aldo Moro**
Circa 1 min



0,2 km
248 km (totale)

©2008 Google Map data ©2008 Tele Atlas

26. Svoltare leggermente a **sinistra** in **SP24**
Circa 2 min



0,9 km
249 km (totale)

©2008 Google Map data ©2008 Tele Atlas

27. Svoltare a **sinistra** per rimanere su **SP24**
Circa 4 min



2,6 km
251 km (totale)

©2008 Google Map data ©2008 Tele Atlas

28. Svoltare leggermente a **destra** per rimanere su **SP24**
Circa 1 min



1,2 km
253 km (totale)

©2008 Google Map data ©2008 Tele Atlas

29. Svoltare leggermente a **sinistra** per rimanere su **SP24**



0,5 km
253 km (totale)

©2008 Google Map data ©2008 Tele Atlas

30. Svolta leggermente a **destra** per rimanere su **SP24**



0,7 km
254 km (totale)

©2008 Google Map data ©2008 Tele Atlas

31. Svolta a **sinistra** per rimanere su **SP24**
Circa 13 min



12,3 km
266 km (totale)

©2008 Google Map data ©2008 Tele Atlas

32. Svolta a **sinistra** in **SS118**
Circa 2 min



0,8 km
267 km (totale)

©2008 Google Map data ©2008 Tele Atlas

33. Svolta a **sinistra** in **Via Catena**
Circa 3 min



0,8 km
268 km (totale)

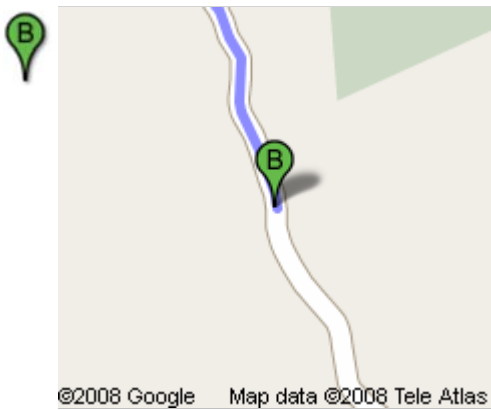
©2008 Google Map data ©2008 Tele Atlas

34. Prosegui su **Contrada Prisa**
Circa 6 min



3,4 km
271 km (totale)

©2008 Google Map data ©2008 Tele Atlas



Pigna d'Oro Country Hotel

c.da Finocchiara, 92020 Santo Stefano Quisquina (AG) - 0922 992 021

Queste indicazioni stradali servono solo per pianificare il viaggio. Le condizioni stradali potrebbero differire dai risultati delle mappe a causa di costruzioni in corso, traffico, meteo o altri eventi. Pianifica il tuo percorso considerando questi fattori. Rispetta la segnaletica stradale.

Map data ©2009 Tele Atlas