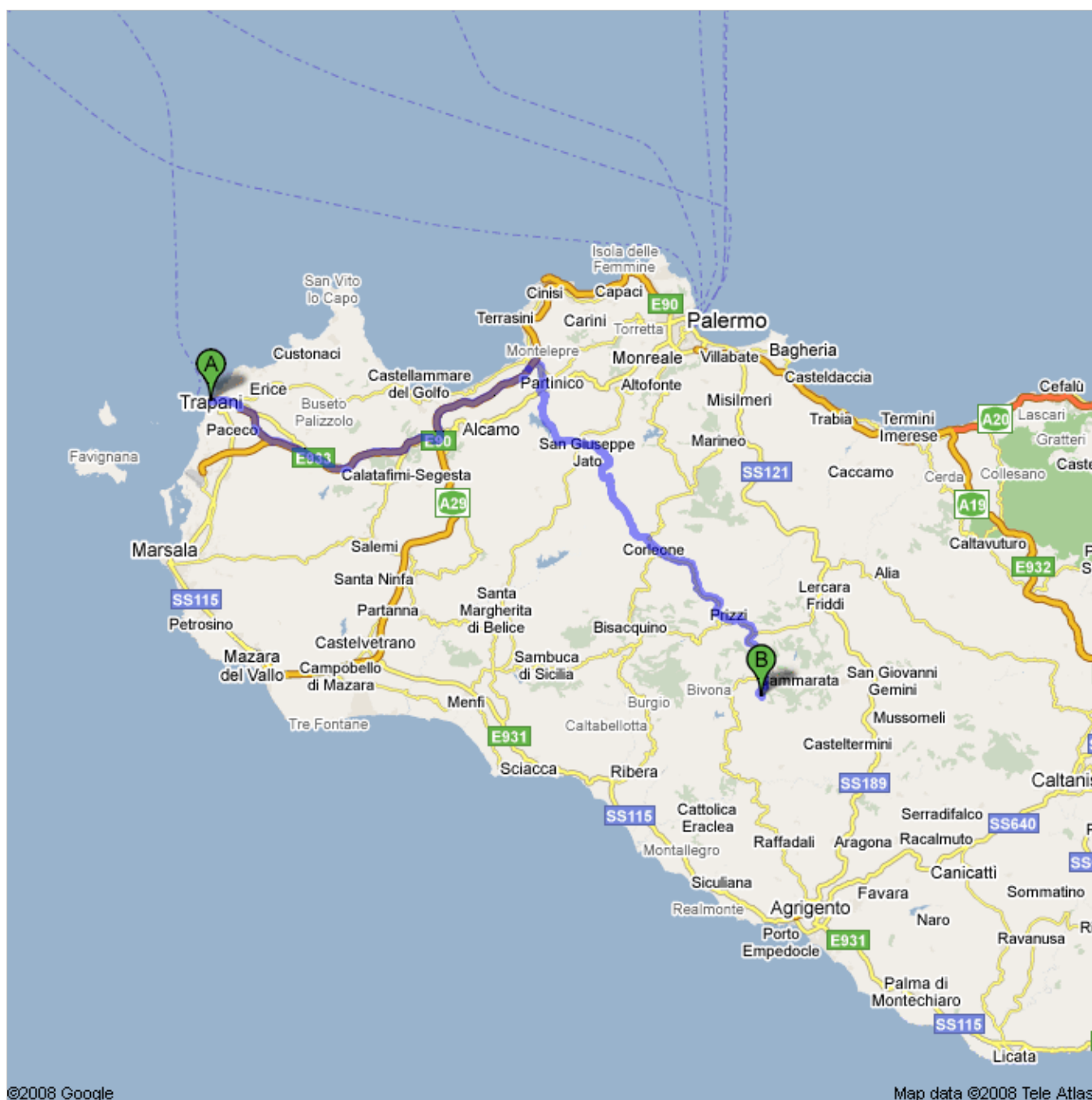




Indicazioni stradali per Pigna d'Oro Country Hotel

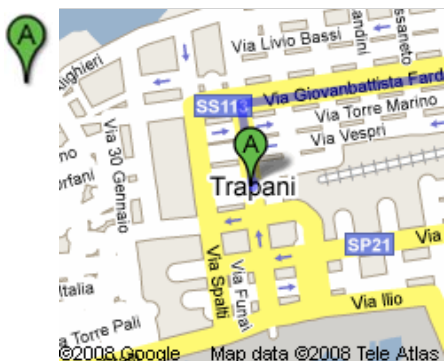
c.da Finocchiara, 92020 Santo Stefano Quisquina (AG) - 0922 992 021

153 km – circa 2 ore 19 min



©2008 Google

Map data ©2008 Tele Atlas



Trapani TP

1. Procedi in direzione **nord** da **Piazza Umberto I/SP21** verso **Via Vincenzo Bellini**
Continua a seguire la SP21



0,2 km
0,2 km (totale)



2. Svoltata a **destra** in **Via Giovanbattista Fardella/SS113**
Continua a seguire la SS113
Circa 8 min



4,6 km
4,8 km (totale)



3. Svoltata leggermente a **destra** in **Contrada Roccaforte**
Circa 1 min



0,5 km
5,3 km (totale)



4. Svoltata leggermente a **destra** in **Scorrimento Villa Rosina**



87 m
5,4 km (totale)

5. Alla rotonda, prendi l'uscita **3a** per **A29dir** procedendo verso **A29/Palermo/Mazara del V.**

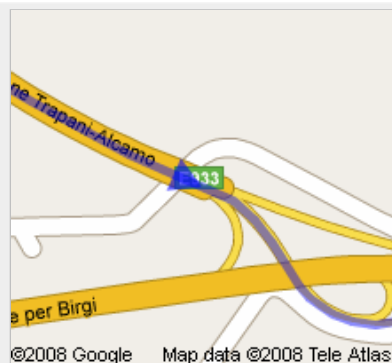
Circa 5 min



7,6 km
13,0 km (totale)

6. Prendi l'uscita verso **A29/Palermo/Mazara del Vallo**

Circa 1 min



0,8 km
13,9 km (totale)

7. Entra in **A29dir**

Circa 16 min



28,3 km
42,1 km (totale)

8. Prendi l'uscita per **A29** verso **Palermo**

Circa 13 min



22,1 km
64,2 km (totale)

9. Prendi l'uscita **Partinico** verso **SS113**

Circa 1 min



0,4 km
64,6 km (totale)

10. Mantieni la **sinistra** al bivio, segui le indicazioni per **Trapani/Palermo/SS113/SS186**



23 m
64,6 km (totale)

©2008 Google Map data ©2008 Tele Atlas

11. Svolta a **sinistra** in **SS113** (indicazioni per **Partinico/Pioppo/Borgetto/Trapani/Grisi/Monreale**)
Circa 6 min



5,0 km
69,7 km (totale)

©2008 Google Map data ©2008 Tele Atlas

12. Svolta leggermente a **sinistra** verso **SP2**
Circa 2 min



1,3 km
71,0 km (totale)

©2008 Google Map data ©2008 Tele Atlas

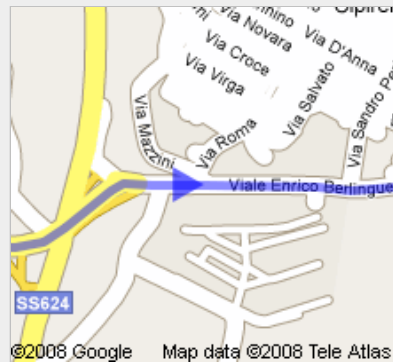
13. Svolta a **destra** in **SP2**
Circa 13 min



12,6 km
83,6 km (totale)

©2008 Google Map data ©2008 Tele Atlas

14. Prosegui su **Viale Enrico Berlinguer**
Circa 1 min



1,0 km
84,6 km (totale)

©2008 Google Map data ©2008 Tele Atlas

15. Prosegui su **Via Aldo Moro**

Circa 1 min

0,6 km
85,2 km (totale)

©2008 Google Map data ©2008 Tele Atlas

16. Svolta a **destra** in **SP4**

Circa 15 min

13,9 km
99,2 km (totale)

©2008 Google Map data ©2008 Tele Atlas

17. Svolta a **sinistra** per rimanere su **SP4**

Circa 11 min

10,6 km
110 km (totale)

©2008 Google Map data ©2008 Tele Atlas

18. Svolta a **sinistra** in **Via Duca d'Aosta/SP80**0,1 km
110 km (totale)

©2008 Google Map data ©2008 Tele Atlas

19. Svolta a **sinistra** in **Corso dei Mille/SP80**

Continua a seguire la SP80

Circa 1 min

0,5 km
110 km (totale)

©2008 Google Map data ©2008 Tele Atlas

➤ 20. Svolta a **destra** verso **Via Salvatore Aldisio/SS118**



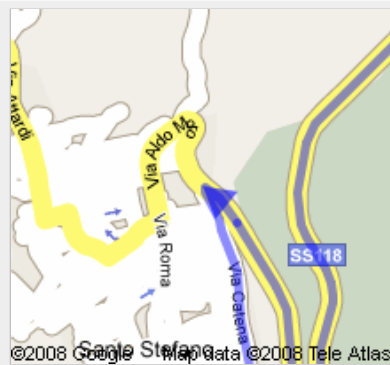
91 m
110 km (totale)

➤ 21. Svolta a **destra** in **Via Salvatore Aldisio/SS118**
Continua a seguire la SS118
Circa 34 min



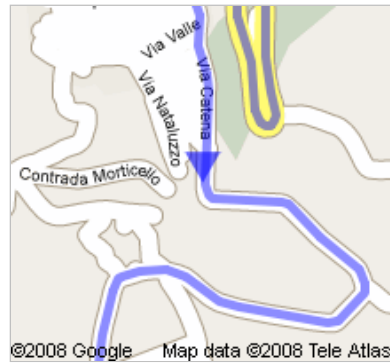
38,1 km
149 km (totale)

↶ 22. Svolta a **sinistra** in **Via Catena**
Circa 3 min

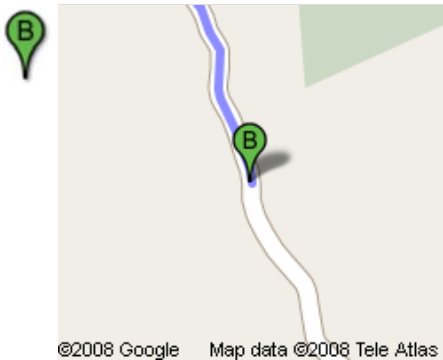


0,8 km
149 km (totale)

23. Prosegui su **Contrada Prisa**
Circa 6 min



3,4 km
153 km (totale)



©2008 Google Map data ©2008 Tele Atlas

Pigna d'Oro Country Hotel
c.da Finocchiara, 92020 Santo Stefano Quisquina (AG) - 0922 992 021

Queste indicazioni stradali servono solo per pianificare il viaggio. Le condizioni stradali potrebbero differire dai

risultati delle mappe a causa di costruzioni in corso, traffico, meteo o altri eventi. Pianifica il tuo percorso considerando questi fattori. Rispetta la segnaletica stradale.

Map data ©2009 Tele Atlas